«СОГЛАСОВАНО»
Заместитель руководителя
Департамента образования
Администрации городского
округа Самара

_____ С.А. Чикановская
«___» _____ 2020 г.

«СОГЛАСОВАНО»
Начальник ОГИБДД
Управления МВД России по
городу Самаре,
подполковник полиции

_____ / А.Е. Маслов
«___» _____ 2020 г.

«УТВЕРЖДАЮ»
Директор МБОУ Школа № 16
г.о. Самара

_____ / Л.Г. Лукоянова
«___» _____ 2020 г.

ПАСПОРТ

дорожной безопасности

муниципального бюджетного общеобразовательного учреждения

«Школа № 16» городского округа Самара

2020 год

Общие сведения

муниципальное бюджетное общеобразовательное учреждение «Школа № 16» городского округа Самара

Тип образовательной организации:	**общеобразовательное учреждение**
Юридический адрес:	**443110, г. Самара, ул. Ново-Садовая, д. 26 «А»**
Фактический адрес:	**443110, г. Самара, ул. Ново-Садовая, д. 26 «А»**
Руководители образовательной организации:	
Директор (заведующий):	**Лукоянова Лидия Геннадьевна, 8(846)3345771**
Заместитель директора по учебной работе:	**Абрамова Наталья Владимировна, 8(846)3356400**
Заместитель директора по воспитательной работе:	**Личман Евгения Викторовна, 8(846)3356400**
Ответственные работники муниципального органа образования:	**Начальник отдела воспитательной работы и обеспечения безопасности Департамента Образования Администрации городского округа Самара Селезнев Алексей Владимирович 8(846)3324879**
Ответственные от Госавтоинспекции:	**Начальник отделения пропаганды БДД ОГИБДД Управления МВД России по городу Самаре, майор полиции Тарпанова Ирина Александровна, 8(846)3737853**
Ответственные работники за мероприятия по профилактике детского травматизма:	**заместитель директора по воспитательной работе Личман Евгения Викторовна, 8(846)3356400**
Руководитель или ответственный работник дорожно-эксплуатационной	**Муниципальное предприятие городского округа Самара «Благоустройство» Садовников Евгений Александрович,**

организации, осуществляющей содержание улично-дорожной сети (УДС)*	**8(846)2600650**
Руководитель или ответственный работник дорожно-эксплуатационной организации, осуществляющей содержание технических средств организации дорожного движения (ТСОДД)*	**ООО УП «Самарадортранссигнал» Клюев Андрей Александрович, 8(846)3372397**

Количество обучающихся (учащихся, воспитанников): **850**

Наличие уголка по БДД: **в наличии, рекреация 1 этаж, 4 этаж**
(если имеется, указать место расположения)

Наличие класса по БДД: **отсутствует**
(если имеется, указать место расположения)

Наличие автогородка (площадки) по БДД: **отсутствует**

Наличие автобуса в образовательной организации: **отсутствует**

Владелец автобуса: **отсутствует**

Время занятий в образовательной организации:

1-ая смена: **08 час. 30 мин. – 13 час.55 мин. (период)**

2-ая смена: **отсутствует**

внеклассные занятия: **14 час. 00 мин. – 19 час. 00 мин. (период)**

Телефоны оперативных служб:
Дежурная часть ОВД: 02, 3320202
Дежурный отдел ФСБ: 3321356
Дежурный по ГУВД по г. Самара: 3389040
Дежурный по управлению ГО и ЧС по г. Самара: 3334430

* Дорожно-эксплуатационные организации, осуществляющие содержание УДС и ТСОДД, несут ответственность в соответствии с законодательством Российской Федерации (Федеральный закон «О безопасности дорожного движения» от 10 декабря 1995 г. № 196-ФЗ, Кодекс Российской Федерации об административных правонарушениях, Гражданский кодекс Российской Федерации)

Содержание

I. План-схемы образовательной организации (сокращение – ОО).

1. Район расположения образовательной организации, пути движения транспортных средств и детей (обучающихся).

2. Организация дорожного движения в непосредственной близости от образовательной организации с размещением соответствующих технических средств организации дорожного движения, маршруты движения детей и расположение парковочных мест.

3. Маршруты движения организованных групп детей от образовательной организации к стадиону, парку или спортивно-оздоровительному комплексу.

4. Пути движения транспортных средств к местам разгрузки/погрузки и рекомендуемые безопасные пути передвижения детей по территории образовательной организации.

II. Информация об обеспечении безопасности перевозок детей специальным транспортным средством (автобусом).

1. Общие сведения.

2. Маршрут движения автобуса образовательной организации.

3. Безопасное расположение остановки автобуса у образовательной организации.

III. Приложения.

План-схема пути движения транспортных средств и детей при проведении дорожных ремонтно-строительных работ вблизи образовательной организации.

2. Схема организации дорожного движения в непосредственной близости от образовательной организации с размещением соответствующих технических средств организации дорожного движения, маршрутов движения детей и расположения парковочных мест

Образец схемы

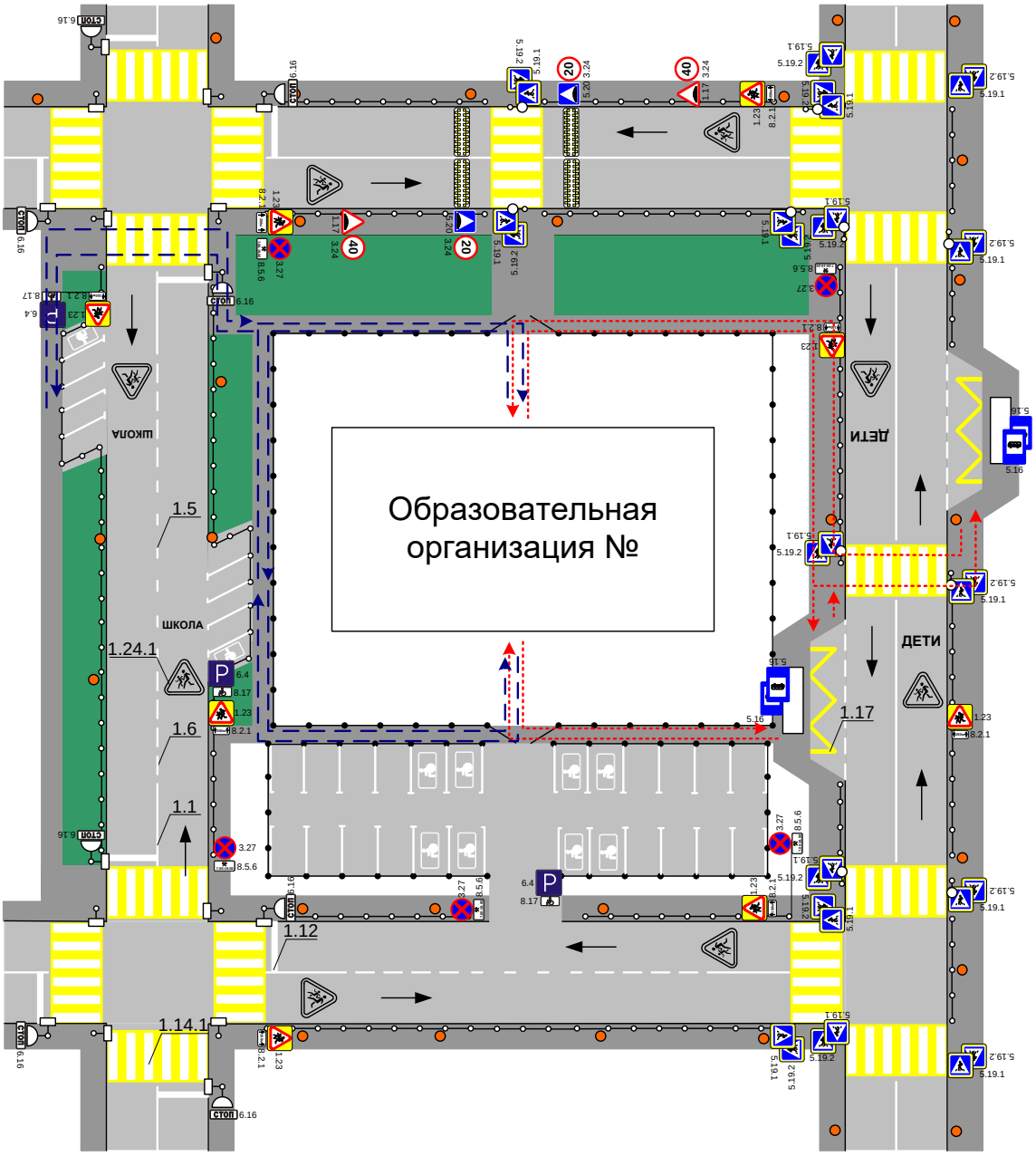

- пешеходное ограждение
- ограждение образовательной организации и стоянки транспортных средств
- искусственная неровность
- искусственное освещение
- светофор типа Т.7, выполненный в виде одной светофорной секции с мигающим желтым сигналом
- направление движения транспортного потока
- направление движения детей от остановок маршрутных транспортных средств
- направление движения детей от остановок частных транспортных средств

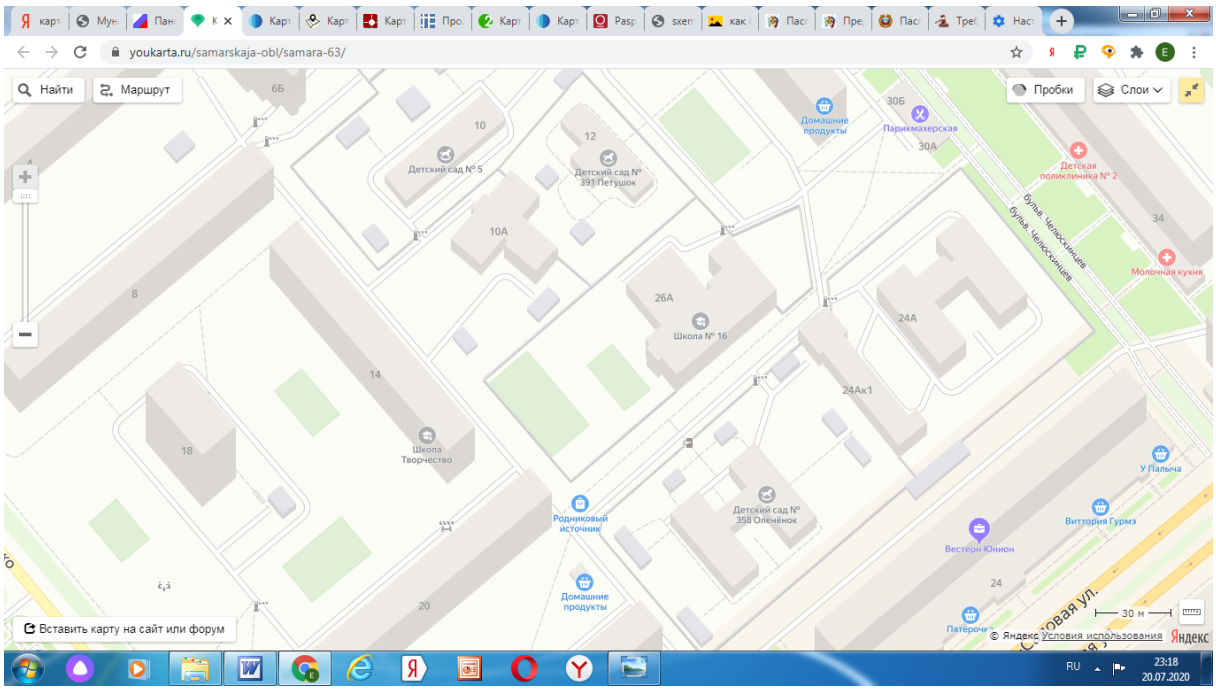
youkarta.ru/samarskaja-obl/samara-63/
Найти
Маршрут
Пробки
Слои
6Б
10
Детский сад № 5
12
Детский сад № 391 Петушок
10А
8
26А
Школа № 16
14
24А
24Ак1
18
Школа Творчество
Родниковый источник
Детский сад № 358 Оленёнок
Домашние продукты
20
30Б
Парикмахерская
30А
Детская поликлиника № 2
34
Молочная кухня
булв. Челюскинцев
У Палыча
Виттория Гурмэ
Вестерн Юнион
24
Пятерочка
30 м
Вставить карту на сайт или форум
© Яндекс Условия использования
Яндекс
RU
23:18
20.07.2020

(допускается схему дополнять фотоматериалами)

Рекомендации к составлению схемы организации дорожного движения в непосредственной близости от образовательной организации

1. Схема организации дорожного движения ограничена автомобильными дорогами, находящимися в непосредственной близости от образовательной организации.

2. На схеме обозначаются:

- здание образовательной организации с указанием территории, принадлежащей непосредственно образовательной организации (при наличии указать ограждение территории);
- автомобильные дороги и тротуары;
- уличные (наземные – регулируемые/нерегулируемые) и внеуличные (надземные/подземные) пешеходные переходы на подходах к образовательной организации;
- дислокация существующих дорожных знаков и дорожной разметки;
- другие технические средства организации дорожного движения;
- направление движения транспортных средств по проезжей части;
- направление безопасного маршрута движения детей.

3. На схеме указано расположение остановок маршрутных транспортных средств и безопасные маршруты движения детей от остановочного пункта к образовательной организации и обратно;

4. При наличии стоянки (парковочных мест) около образовательной организации, указывается место расположение и безопасные маршруты движения детей от парковочных мест к образовательной организации и обратно.

К схеме (в случае необходимости) должен быть приложен план мероприятий по приведению существующей организации дорожного движения к организации дорожного движения, соответствующей нормативным техническим документам, действующим в области дорожного движения, по окончании реализации которого готовится новая схема.

3. Маршруты движения организованных групп детей от образовательной организации к стадиону, парку или спортивно-оздоровительному комплексу

Образец схемы

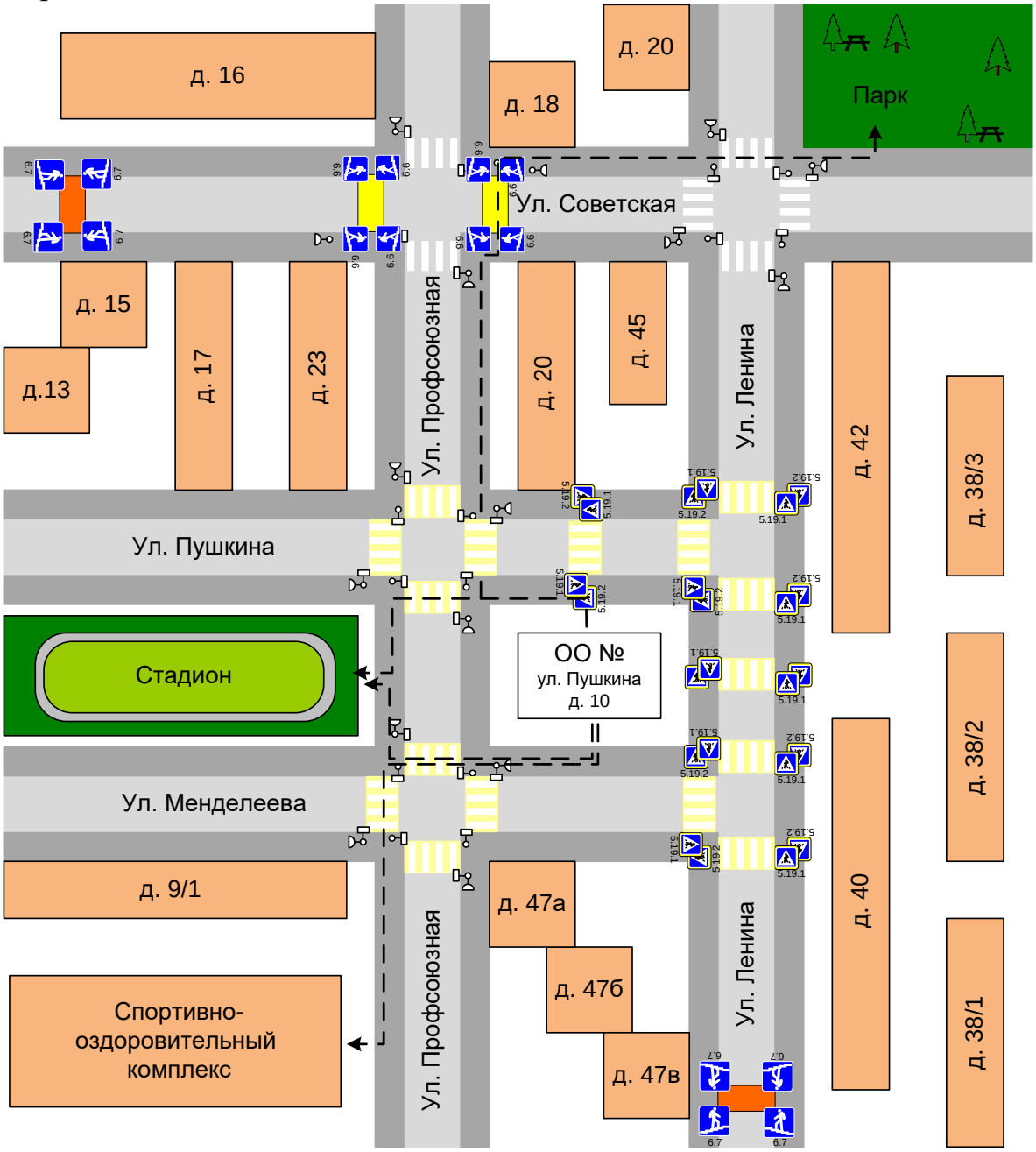

- жилая застройка
- проезжая часть
- тротуар
- подземный пешеходный переход
- надземный пешеходный переход
- направление безопасного движения группы детей к стадиону, парку или в спортивно-оздоровительный комплекс

Александрия
КЛИНИКА ПЯТИ БЛАГ
Творчество
Алабинская
Алабинская
Алабинская
Hotel Hostel TIME
Школа №16
Город

Рекомендации к составлению схемы маршрутов движения организованных групп детей от образовательной организации к стадиону, парку или спортивно-оздоровительному комплексу

На схеме района расположения образовательной организации указываются безопасные маршруты движения детей от образовательной организации к стадиону, парку или спортивно-оздоровительному комплексу и обратно.

Эти схемы должны использоваться преподавательским составом при организации движения групп детей к местам проведения занятий вне территории образовательной организации.

4. Пути движения транспортных средств к местам разгрузки/погрузки и рекомендуемые безопасные пути передвижения детей по территории образовательной организации

Образец схемы

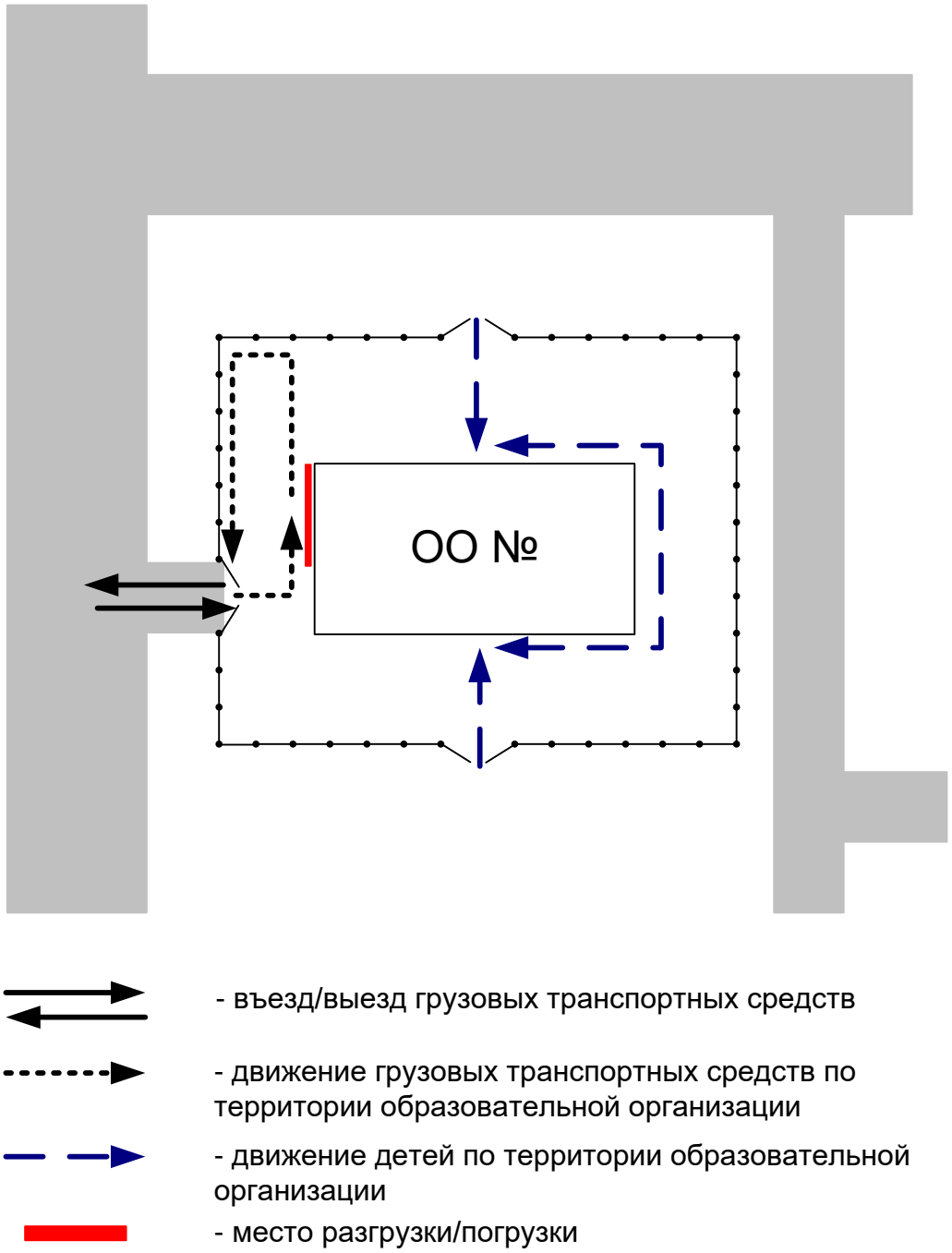

Рекомендации к составлению схемы пути движения транспортных средств к местам разгрузки/погрузки и рекомендуемые безопасные пути передвижения детей по территории образовательной организации

На схеме указывается примерная траектория движения транспортных средств на территории образовательной организации, в том числе места погрузки/разгрузки, а также безопасный маршрут движения детей во время погрузочно-разгрузочных работ.

В целях обеспечения безопасного движения детей по территории образовательной организации необходимо исключить пересечения путей движения детей и путей движения транспортных средств.

Приложение

План-схема пути движения транспортных средств и детей при проведении дорожных ремонтно-строительных работ вблизи образовательной организации

Образец схемы

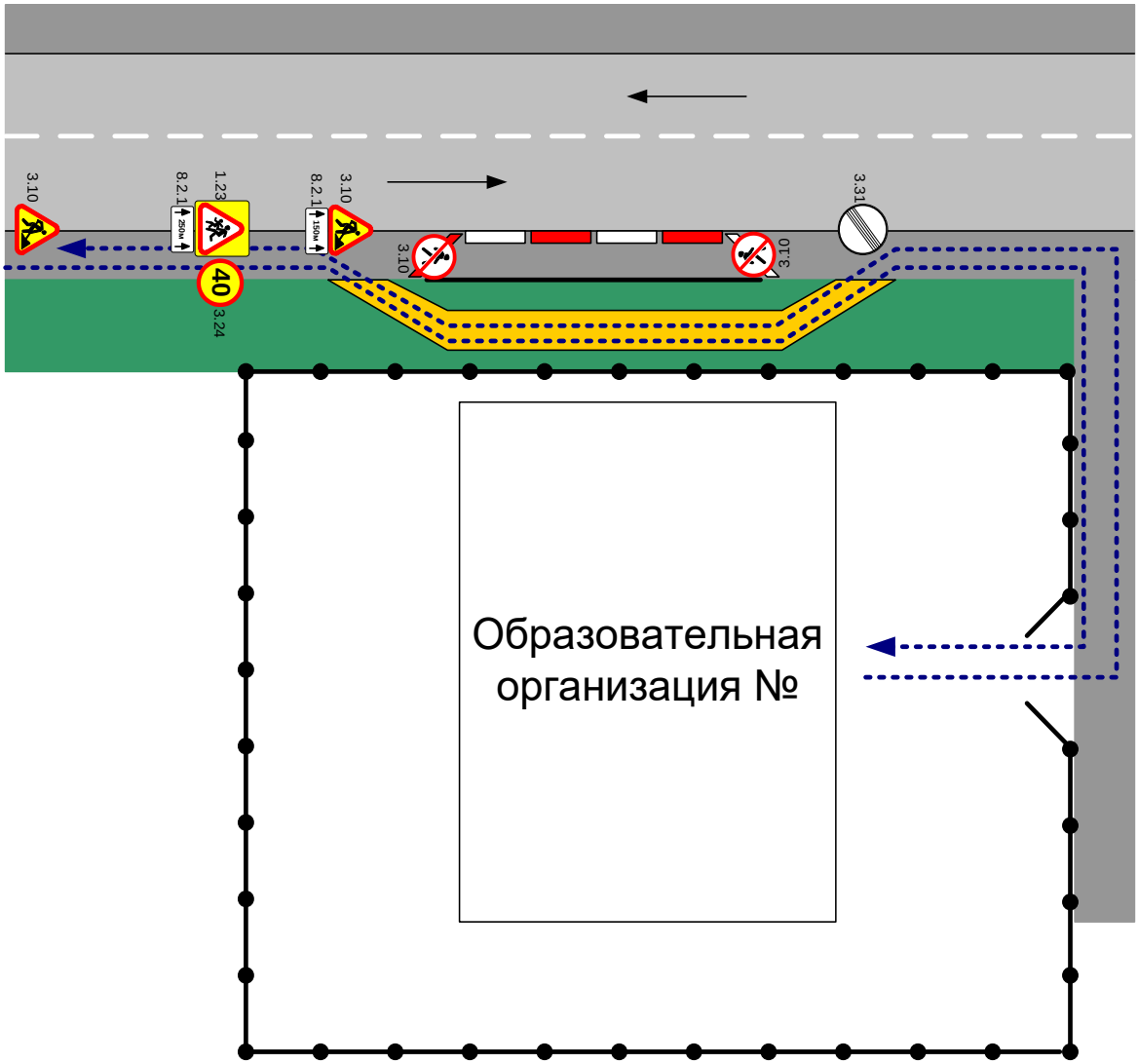

- временная пешеходная дорожка
- направление движения транспортного потока
- рекомендуемое направление движения пешеходного потока

Рекомендации к составлению план-схемы пути движения транспортных средств и детей при проведении дорожных ремонтно-строительных работ вблизи образовательной организации

На схеме указывается место производства дорожных ремонтно-строительных работ, его обустройство дорожными знаками и ограждениями, иными техническими средствами организации дорожного движения, а также безопасный маршрут движения детей к образовательной организации с учетом изменения маршрута движения по тротуару.

На схеме обозначены:

- участок производства дорожных ремонтно-строительных работ;
- автомобильные дороги;

тротуары;

- альтернативные пути (обходы места производства дорожных ремонтно-строительных работ пешеходами и объезды транспортными средствами);
- здание образовательной организации;
- ограждение территории образовательной организации *(при наличии)*.